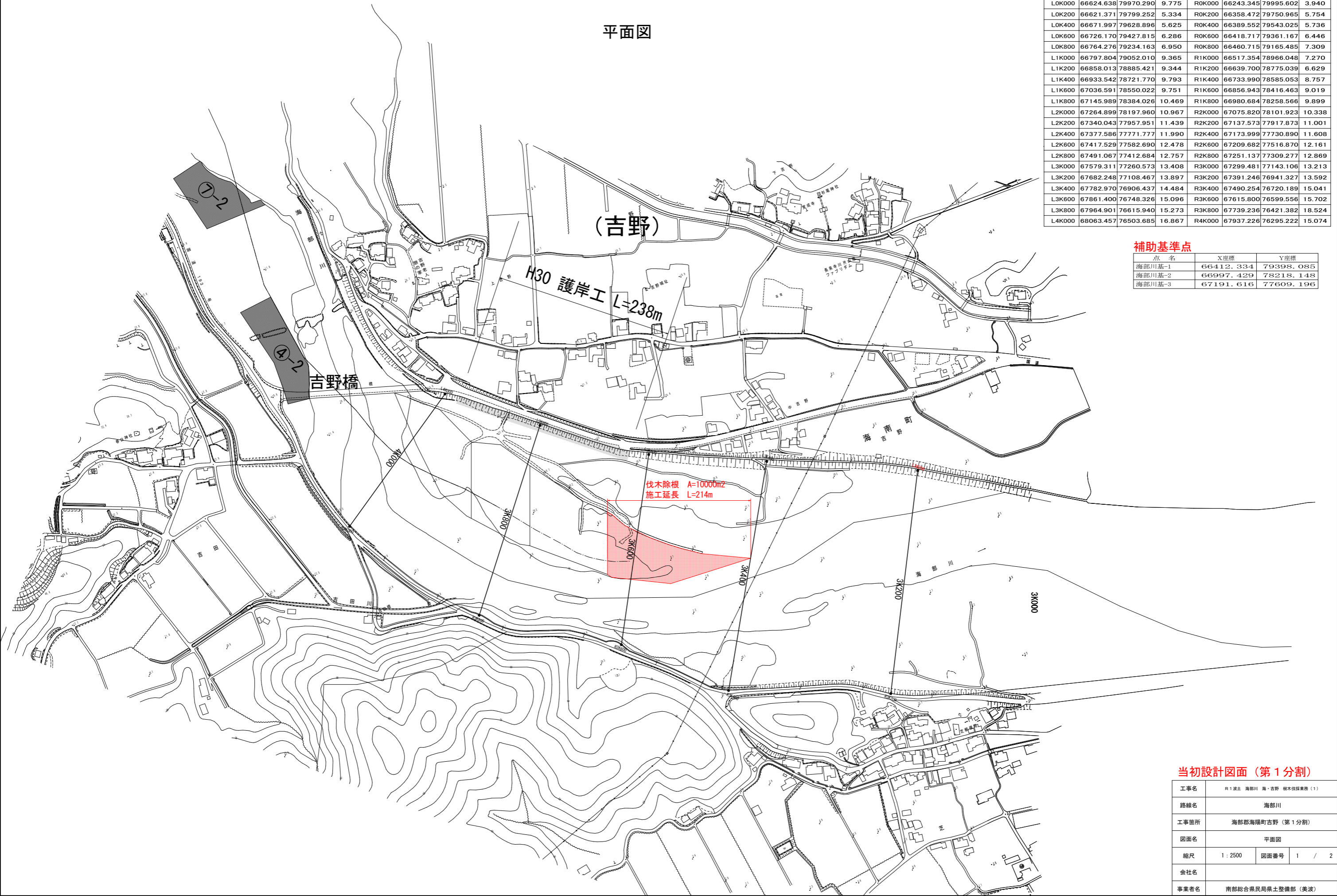


平面図



距離標座標一覧表

| 点名     | X座標       | Y座標       | 標高     | 点名     | X座標       | Y座標       | 標高     |
|--------|-----------|-----------|--------|--------|-----------|-----------|--------|
| L0K000 | 66624.638 | 79970.290 | 9.775  | R0K000 | 66243.345 | 79995.602 | 3.940  |
| L0K200 | 66621.371 | 79799.252 | 5.334  | R0K200 | 66358.472 | 79750.965 | 5.754  |
| L0K400 | 66671.997 | 79628.896 | 5.625  | R0K400 | 66389.552 | 79543.025 | 5.736  |
| L0K600 | 66726.170 | 79427.815 | 6.286  | R0K600 | 66418.717 | 79361.167 | 6.446  |
| L0K800 | 66764.276 | 79234.163 | 6.950  | R0K800 | 66460.715 | 79165.485 | 7.309  |
| L1K000 | 66797.804 | 79052.010 | 9.365  | R1K000 | 66517.354 | 78966.048 | 7.270  |
| L1K200 | 66858.013 | 78885.421 | 9.344  | R1K200 | 66639.700 | 78775.039 | 6.629  |
| L1K400 | 66933.542 | 78721.770 | 9.793  | R1K400 | 66733.990 | 78585.053 | 8.757  |
| L1K600 | 67036.591 | 78550.022 | 9.751  | R1K600 | 66856.943 | 78416.463 | 9.019  |
| L1K800 | 67145.989 | 78384.026 | 10.469 | R1K800 | 66980.684 | 78258.566 | 9.899  |
| L2K000 | 67264.899 | 78197.960 | 10.967 | R2K000 | 67075.820 | 78101.923 | 10.338 |
| L2K200 | 67340.043 | 77957.951 | 11.439 | R2K200 | 67137.573 | 77917.873 | 11.001 |
| L2K400 | 67377.586 | 77771.777 | 11.990 | R2K400 | 67173.999 | 77730.890 | 11.608 |
| L2K600 | 67417.529 | 77582.690 | 12.478 | R2K600 | 67209.682 | 77516.870 | 12.161 |
| L2K800 | 67491.067 | 77412.684 | 12.757 | R2K800 | 67251.137 | 77309.277 | 12.869 |
| L3K000 | 67579.311 | 77260.573 | 13.408 | R3K000 | 67299.481 | 77143.106 | 13.213 |
| L3K200 | 67682.248 | 77108.467 | 13.897 | R3K200 | 67391.246 | 76941.327 | 13.592 |
| L3K400 | 67782.970 | 76906.437 | 14.484 | R3K400 | 67490.254 | 76720.189 | 15.041 |
| L3K600 | 67861.400 | 76748.326 | 15.096 | R3K600 | 67615.800 | 76599.556 | 15.702 |
| L3K800 | 67964.901 | 76615.940 | 15.273 | R3K800 | 67739.236 | 76421.382 | 18.524 |
| L4K000 | 68063.457 | 76503.685 | 16.867 | R4K000 | 67937.226 | 76295.222 | 15.074 |


補助基準点

| 点名     | X座標       | Y座標       |
|--------|-----------|-----------|
| 海部川基-1 | 66412.334 | 79398.085 |
| 海部川基-2 | 66997.429 | 78218.148 |
| 海部川基-3 | 67191.616 | 77609.196 |

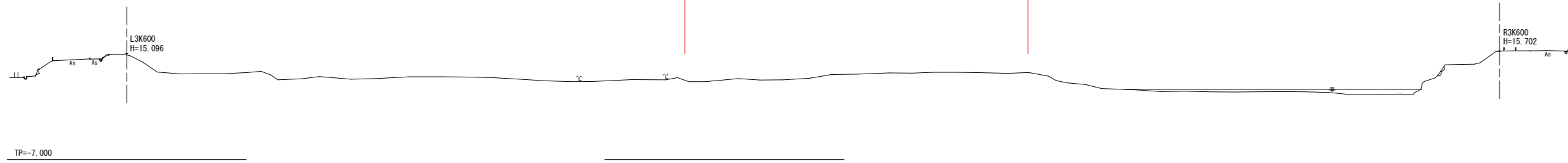
当初設計図面 (第1分割)

|      |                           |      |       |
|------|---------------------------|------|-------|
| 工事名  | R1 渡土 海部川 海・吉野 樹木伐採業務 (1) |      |       |
| 路線名  | 海部川                       |      |       |
| 工事箇所 | 海部郡海陽町吉野 (第1分割)           |      |       |
| 図面名  | 平面図                       |      |       |
| 縮尺   | 1:2500                    | 図面番号 | 1 / 2 |
| 会社名  |                           |      |       |
| 事業者名 | 南部総合県民局県土整備部 (美波)         |      |       |

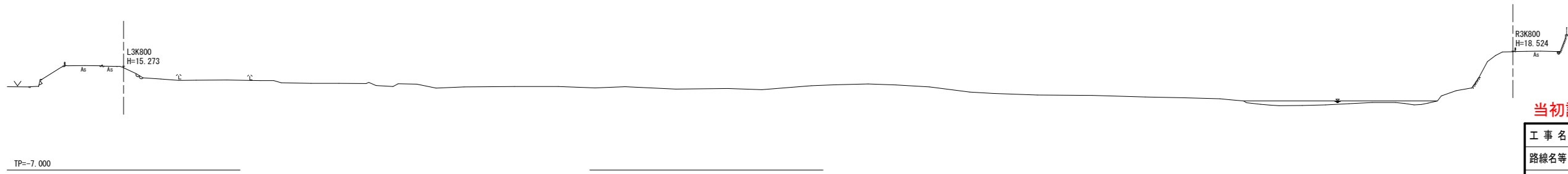
3K400



3K600



3K800



当初設計図面

|      |                         |      |       |
|------|-------------------------|------|-------|
| 工事名  | R1波土 海部川 海・吉野 樹木伐採業務(1) |      |       |
| 路線名等 | 海部川                     |      |       |
| 工事箇所 | 海部郡海陽町吉野(第1分割)          |      |       |
| 図面名  | 横断面図                    |      |       |
| 縮尺   | 1/500                   | 図面番号 | 2 / 2 |
| 会社名  |                         |      |       |
| 事業者名 | 徳島県南部総合県民局 県土整備部(美波庁舎)  |      |       |